Insediamenti storici isolati - quadrante P7

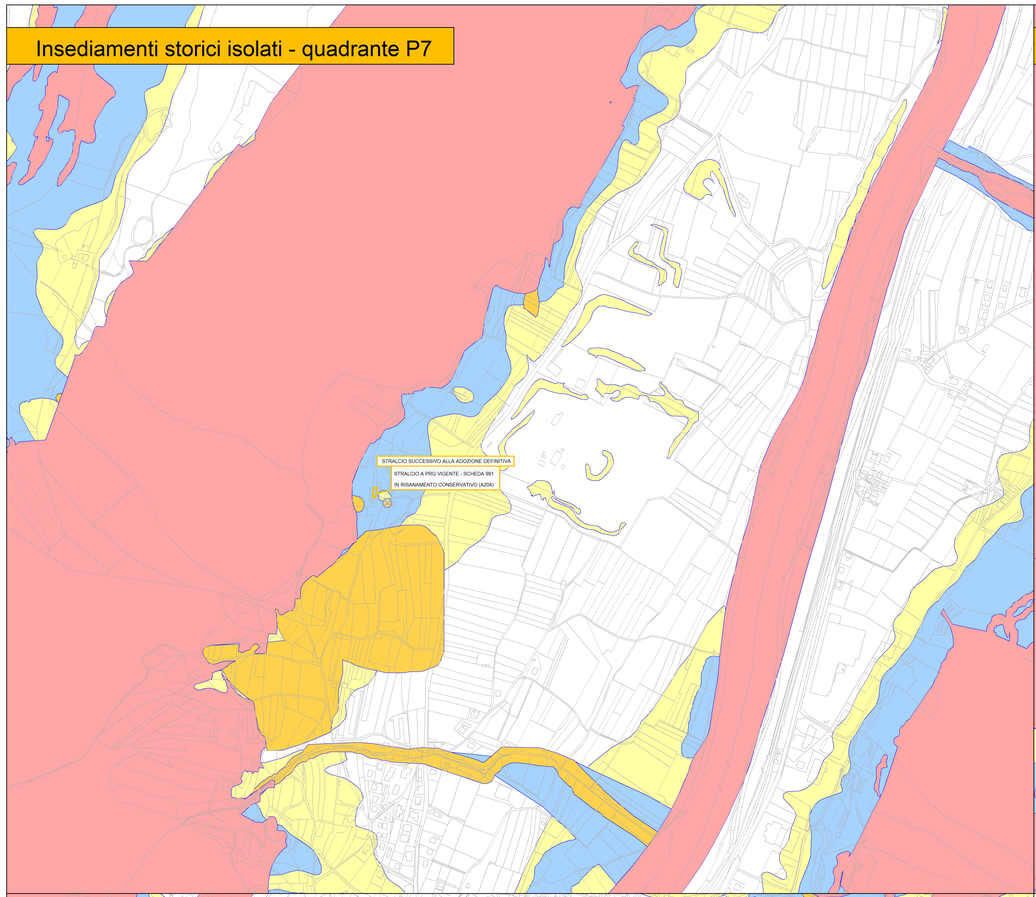

Insediamenti storici isolati - quadrante P10

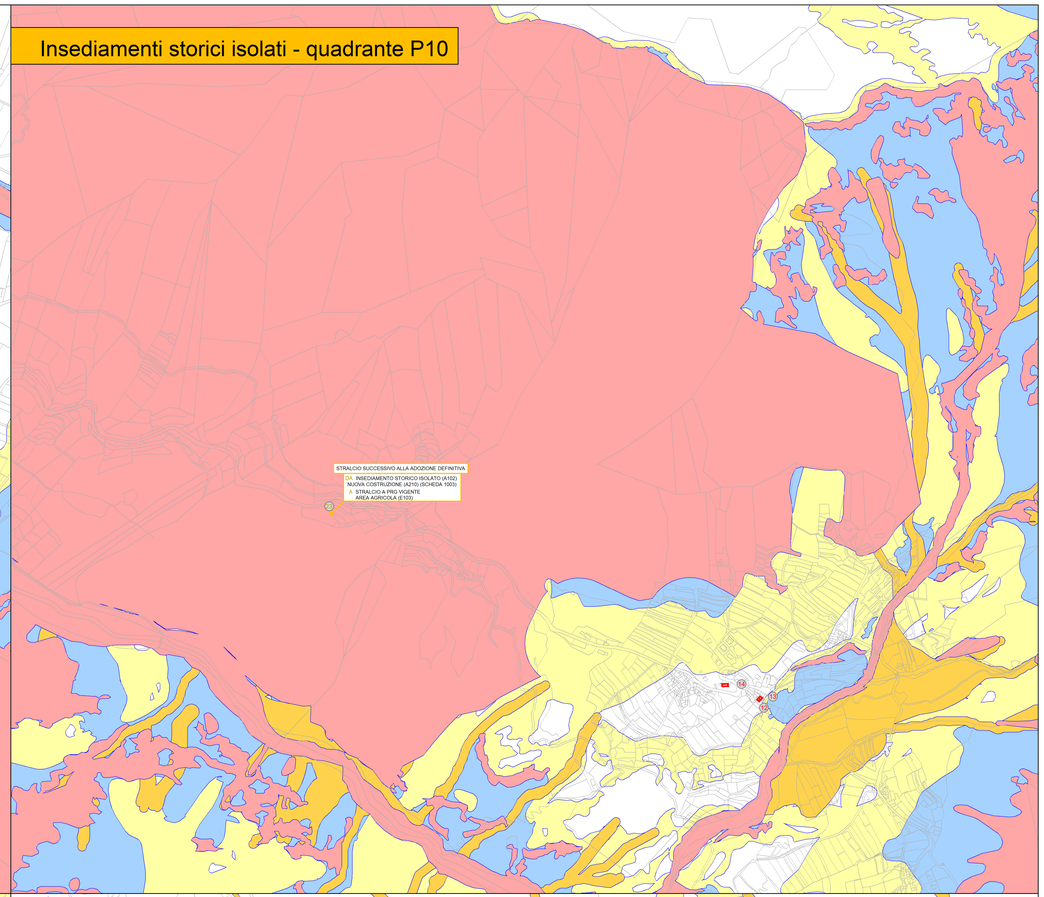

Insediamenti storici isolati - quadrante P9

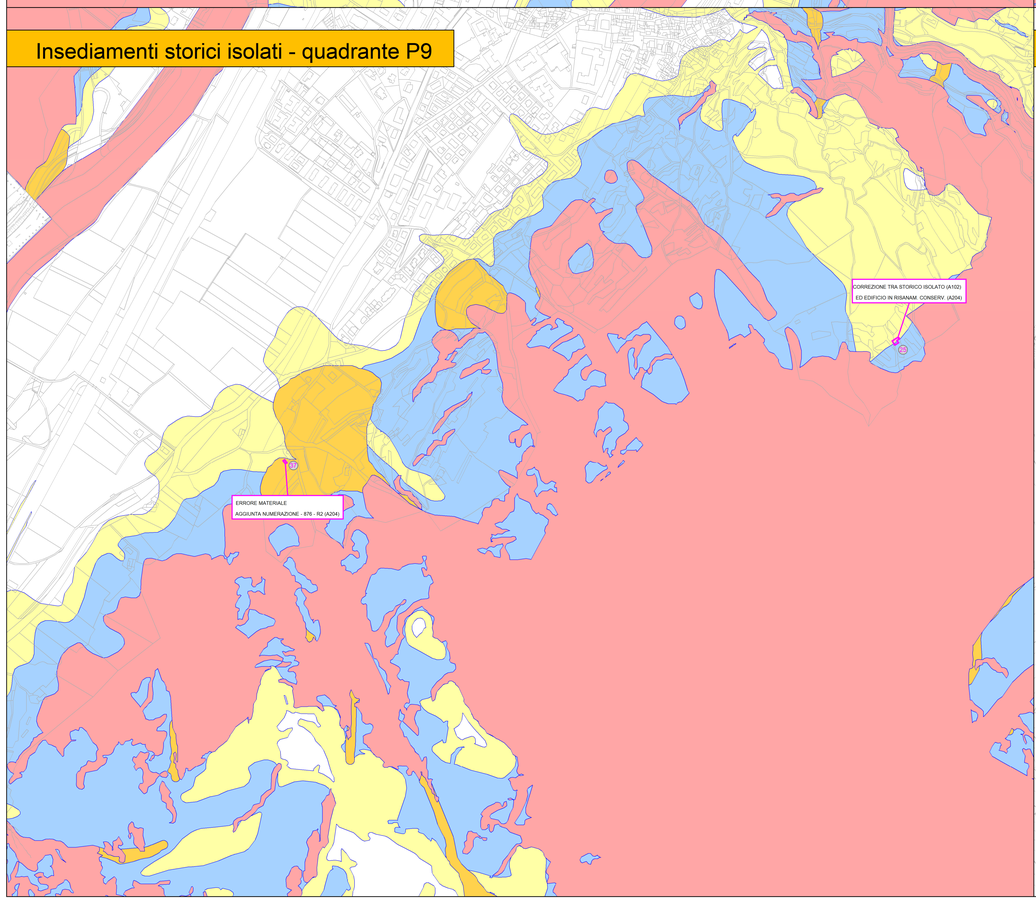

Insediamenti storici isolati - quadrante P11

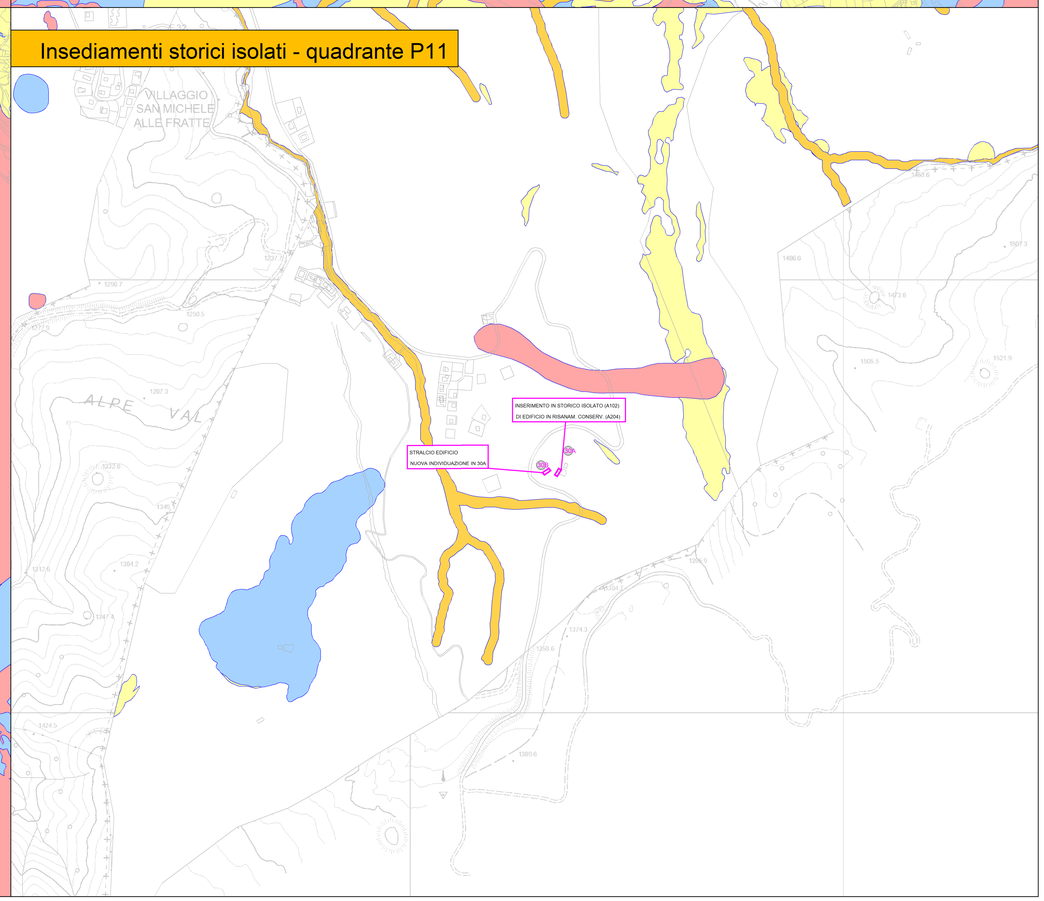

Legenda

CARTA DI SINTESI DELLA PERICOLOSITA'

CLASSI DI PENALITA'

Con riferimenti alle norme di attuazione del Piano Urbanistico Provinciale (L.P. 27 maggio 2008,n.5)

penalità ordinarie

- P4 - elevata (art. 15)
- P3 - media (art. 16)
- P2 - bassa (art. 17)

altri tipi di penalità

- APP - aree da approfondire (art. 18)
- P1 - trascurabile o assente (art. 18)

VALUTAZIONE PREVENTIVA DELLA PERICOLOSITA'

N.TRO	PENALITA' ORDINARIE APPLICABILI					ARCH. VINC.	DESTINAZIONE PRG VIGENTE	DESTINAZIONE PRG PROGETTO	NOTE
	P4	P3	P2	APP	P1				
1	P4					A205	DEMOLIZIONE (A206)	RISTRUTTURAZIONE EDILIZIA (A205)	
2	P4					A205	NUOVA COSTRUZIONE (A210)	RISTRUTTURAZIONE EDILIZIA (A205)	
3	P4					A205	EDIFICIO PERTINENZIALE (A209)	RISTRUTTURAZIONE EDILIZIA (A205)	
4	P4					A205	NUOVA COSTRUZIONE (A210)	RISTRUTTURAZIONE EDILIZIA (A205)	MODIFICA SUCCESSIVA ALLA ADOZIONE DEFINITIVA UNIONE DI SCHEDA 27
5	P4					A204	DEMOLIZIONE (A206)	RISANAMENTO CONSERV. (A204)	
6	P4					A205	RISANAMENTO CONSERV. (A204)	RISTRUTTURAZIONE EDILIZIA (A205)	
7	P4					A404	DEMOLIZIONE (A206)	SPAZIO PRIVATO EDIFICI (A404)	
8	P4					A404	DEMOLIZIONE (A206)	SPAZIO PRIVATO EDIFICI (A404)	
9	P4					A205	RISANAMENTO CONSERV. (A204)	RISTRUTTURAZIONE EDILIZIA (A205)	
10				APP		A205	RISANAMENTO CONSERV. (A204)	RISTRUTTURAZIONE EDILIZIA (A205)	
11				APP		A205	RISANAMENTO CONSERV. (A204)	RISTRUTTURAZIONE EDILIZIA (A205)	
12	P4					A205	DEMOLIZIONE (A206)	RISTRUTTURAZIONE EDILIZIA (A205)	
13	P4					A205	RISANAMENTO CONSERV. (A204)	RISTRUTTURAZIONE EDILIZIA (A205)	
14	P4					A205	RISANAMENTO CONSERV. (A204)	RISTRUTTURAZIONE EDILIZIA (A205)	
15	P4					A205	DEMOLIZIONE (A206)	RISTRUTTURAZIONE EDILIZIA (A205)	
16	P4					A203	DEMOLIZIONE (A206)	RESTAURO (A203)	MODIFICA SUCCESSIVA ALLA ADOZIONE DEFINITIVA
17		P3				A405	SPAZIO DESTINAZIONE (PR) VIGENTE	SPAZIO PRIVATO EM RIGUAL (A405)	
18			P2			A404			ASSOLUTA NUMERAZIONE SCHEDA MANCANTE - 1002 - IN RESTAURO (A203)
19	P4					A405			ASSOLUTA NUMERAZIONE SCHEDA MANCANTE - 200 - IN RESTAURO (A203)
20		P3				F603	SPAZIO PRIVATO EDIFICI (A404)	STRADA LOCALE DI PROGETTO (F603)	
21		P3				F603	AREA URBAN CENTRO STORICO (A401)	STRADA LOCALE DI PROGETTO (F603)	
22	P4					E104	AREA AGRICOLA LOCALE (E104)	STRALCIO A PRG VIGENTE	STRALCIATO PERIMETRO INSEDIAMENTO STORICO (A102) E SPAZIO PRIVATO (A404)
23					P4	E103	AREA AGRICOLA (E103)	STRALCIO A PRG VIGENTE	MODIFICA SUCCESSIVA ALLA ADOZIONE DEFINITIVA STRALCIO DI PARTE DI SCHEDA 1003 - NUOVA COSTRUZIONE (E103) (SCHEDA 1003)
24		P4				A205/E001	SPAZIO PRIVATO EDIFICI (A404)	EDIFICIO PERTINENZIALE (A209)	ASSOLUTA PREDISPOSIZIONE PARTICIALE "C" (2001)
25	P4	P4	P4			E403/A204			CORREZIONE DELIMITAZIONE PER ERRORE MATERIALE TRA STORICO ISOLATO (A102) E EDIFICIO IN RI (A204)
26	P4					A404	SPAZIO PUBBLICO EM RIGUAL (A405)	SPAZIO PRIVATO EDIFICI (A404)	
27		P3				D123	NUOVA COSTRUZIONE (A210)	AREA COMMERCIALE (D123)	
28		P3			P3	D123	NUOVA COSTRUZIONE (A210)	AREA COMMERCIALE (D123)	
29		P3				A210	AREA COMMERCIALE (D123)	NUOVA COSTRUZIONE (A210)	
30A	P4					A102/A204	INSEDIAMENTO STORICO ISOLATO (A102) EDIFICIO ESISTENTE (A102)	RISANAMENTO DI EDIFICIO CON CATEGORIA RISANAM. CONSERV. (A204)	
30B	P4						STRALCIO EDIFICIO	NUOVA INDIVIDUAZIONE IN 30A	ERRORE MATERIALE
31		P3				A205			UNIONE IN UNA SE STRADA E DUE IN CATEGORIA RESTAUTI - RES. (A203)
32	P4					A404	VERDE STORICO (A406)	SPAZIO PRIVATO EDIFICI (A404)	
33	P4					A404	VERDE STORICO (A406)	SPAZIO PRIVATO EDIFICI (A404)	
34	P4					A209	DEMOLIZIONE (A206)	EDIFICIO PERTINENZIALE (A209)	
35	P4					A404	DEMOLIZIONE (A206)	SPAZIO PRIVATO EDIFICI (A404)	
36			P2			A204	RISANAMENTO CONSERV. (A204)	STRALCIO A PRG VIGENTE	MODIFICA SUCCESSIVA ALLA ADOZIONE DEFINITIVA INSEDIAMENTO STORICO ISOLATO SCHEDA 849
37				APP		A204			ERRORE MATERIALE - ASSOLUTA NUMERAZIONE - 878 - IN RISANAMENTO CONSERV. (A204)
38		P3			P3	A209	DEMOLIZIONE (A206)	STRALCIO A PRG VIGENTE	MODIFICA SUCCESSIVA ALLA ADOZIONE DEFINITIVA STRALCIO A PRG VIGENTE - SCHEDA 1897
39 A-B-C-D-E-F-G-H-I-J-K-L-M-N	P4					A409	DEMOLIZIONE (A206)	VERDE STORICO (A406)	STRALCIO EDIFICI
40				APP		A209	SPAZIO PRIVATO EDIFICI (A404)	EDIFICIO PERTINENZIALE (A209)	MODIFICA SUCCESSIVA ALLA ADOZIONE DEFINITIVA ASSOLUTA PREDISPOSIZIONE PARTICIALE "F" (2002)
41				APP		Z602		INSEDIAMENTO AREA CON SPECIFICO INTERVENTO NORMATIVO (ZN2) (LN 1.5)	MODIFICA SUCCESSIVA ALLA ADOZIONE DEFINITIVA
42	P4					Z602		INSEDIAMENTO AREA CON SPECIFICO INTERVENTO NORMATIVO (ZN2) (LN 1.5) - 1.03	MODIFICA SUCCESSIVA ALLA ADOZIONE DEFINITIVA

Raffronto

- 20 V100_P - VARIANTE CARTOGRAFICA IN PRIMA ADOZIONE
- 21 V100_P - VARIANTE CARTOGRAFICA IN PRIMA ADOZIONE - ERRORE MATERIALE
- 22 V100_P - VARIANTE CARTOGRAFICA STRALCIATA IN ADOZIONE DEFINITIVA
- 23 V100_P - VARIANTE CARTOGRAFICA IN ADOZIONE DEFINITIVA

Overview

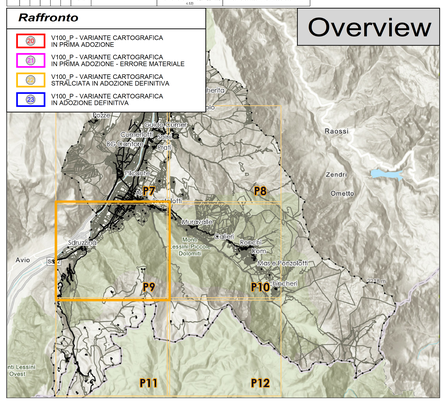

Marzo 2022

Tav.

P7-P9-P10-P11csp

Pericolosità

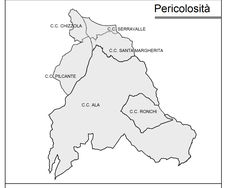

MANUFATTI ISOLATI

Adozione preliminare:
Rif. delib. comm. Acta n.2 del 25/10/2019

Conferenza di pianificazione di data: *28 Maggio 2020*
Parere del Servizio Urbanistica e Tutela del paesaggio:
Verbale n. 26/2020

Adozione definitiva:
Rif. delib. comm. Acta n.1 del 02/03/2021

Approvazione della Giunta Provinciale:

Collaboratori:

Progettista: Giorgio Losi architetto

Ordine degli Architetti Pianificatori Paesaggisti e Conservatori della Provincia di Trento
Dott. Architetto
GIORGIO LOSI
733 sez. A ARCHITETTURA

plan architettura s.r.l.

Plan.architettura S.r.l.
piazza III novembre 7, 38062 Arco Tn
R.Imp.01903890224, n.rea. tn186423

T +39 0464 517219
F +39 0464 516010
info@plan-architettura.it

COMUNE DI ALA
PIANO REGOLATORE GENERALE
PIANO GENERALE TUTELA INSEDIAMENTI STORICI