A116-2025-000-E3-0-0-E375-A - Allegato Utente 12 (A12)

COORDINAMENTO GENERALE
PROGETTAZIONE EDILIZIA :
via Marconi, 6
38061 Ala (TN)
tel / fax 0464 671011
info@studio-essedue.it
www.studio-essedue.it
C.F. - P. IVA: 02091350229
EsseDue
studio tecnico associato
Osti geometra Stefano – Zomer geometra Stefano

PROGETTAZIONE STRUTTURALE:
ing. Donato Mutinelli
muti nelli ingegneria
via Coni Zugna 31,
38061 Ala (TN)
tel. 347/2988508
e_mail info@mutinelling.it

PROGETTAZIONE TERMOTECNICA:
ing. Alessandro Bonatti
AITEC engineering
STUDIO TECNICO
DI INGEGNERIA INDUSTRIALE
Dott.Ing. Alessandro BONATTI
C.F. BNTLSN74M04H612J
P.IVA 02297660223
Viale al Parco, 12 - 38063 AVIO (TN) Italy
e-mail info@aitecstudio.it
tel. 347-1091546

CONSULENZA GEOLOGICA / GEOTECNICA:
Dott. geologo Antonio Marra
GEOM STUDIO
via Vittorio Veneto, 150
38122 Trento (TN)
tel. 335/5616008
e_mail marra.antonio@tin.it

CONSULENZA AMBIENTALE:
Dott. Tiziano Bertagnin
via Parteli, 19
38068 Rovereto(TN)
tel. 347-0675516
e_mail tizianobertagin@gmail.com

Comune di ALA — Provincia Autonoma di TRENTO

PROGETTO

RISTRUTTURAZIONE ED AMPLIAMENTO
IN DEROGA AL P.R.G.
RIFUGIO ALPINO
"M. FRACCAROLI"
Sulla p.ed. 853 C.C. Ala - loc. Cima Carega

COMMITTENTE :

C.A.I.
Sezione "Cesare Battisti"
Verona

STATO ATTUALE

Piante

DATA :	SCALA:
NOVEMBRE 2024	1 : 100

ELABORATO : **04**

Collegio Provinciale Geometri e Geometri Laureati di Trento
Iscrizione Albo N. 1955
Geometra Stefano Osti

TIMBRO E FIRMA:

RIF. FILE: 5-PROGETTO / 04-06 ATTUALE.dgn

PR. n. : 506/23

Pianta Piano Seminterrato

SCALA 1 : 100

Pianta Piano Terra

SCALA 1 : 100

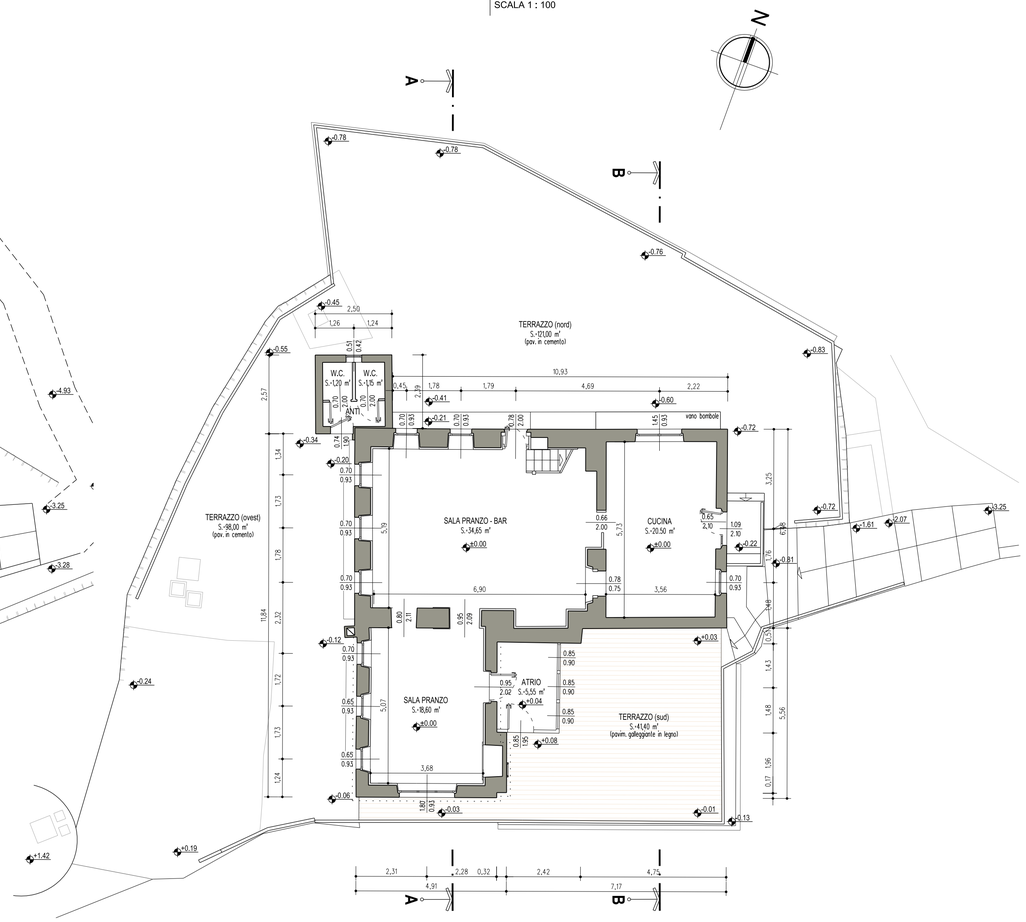

Planimetria generale

SCALA 1 : 200

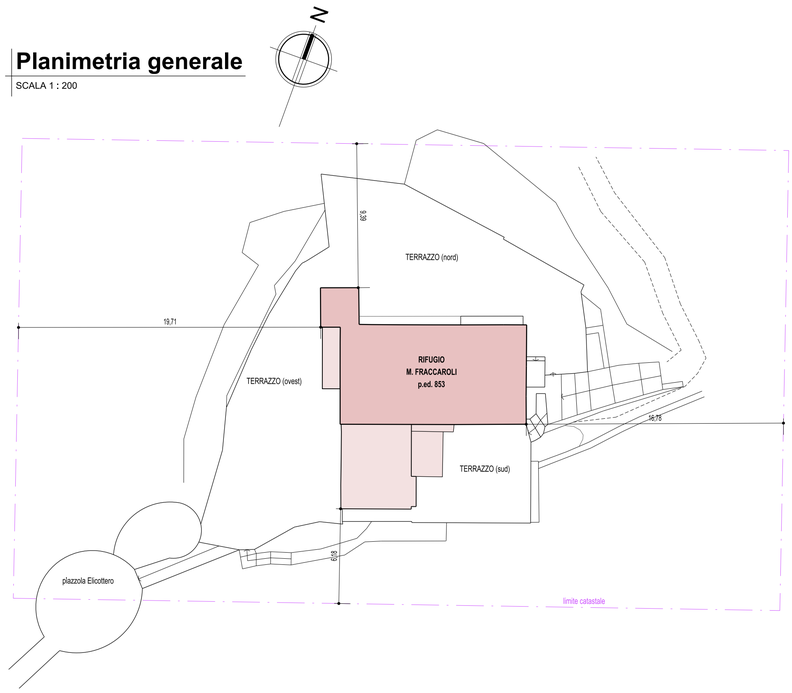

Pianta Primo Piano

SCALA 1 : 100

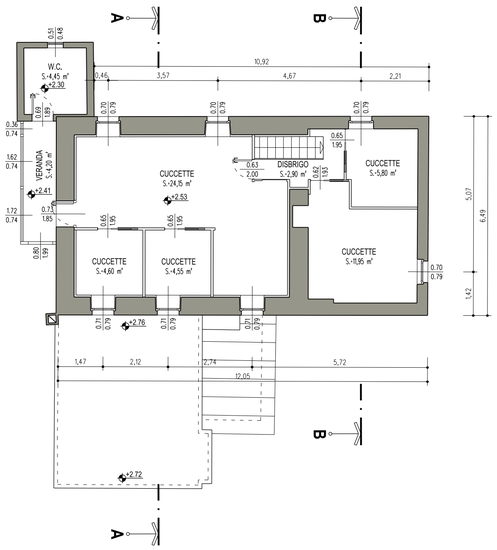

Pianta Copertura
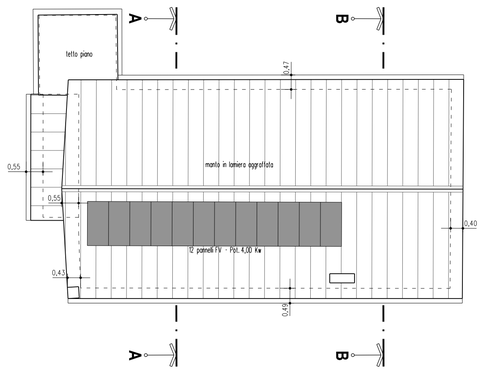
SCALA 1 : 100