

TAVOLA SCHEDA 12 – RETE PRINCIPALE ACQUEDOTTO e PUNTI DI CAPTAZIONE (VERSIONE GIUGNO 2014)

Tavola Scheda 12.1: SCHEMA IMPIANTO ACQUEDOTTO planimetria generale ALA e FRAZIONI LIMITROFE - scala visualizzazione n.d.

(collegamento alla tavola: <K:\Tecnico\Patrimonio\MARASCA\PIANO PROTEZIONE CIVILE\PPC ALA\SEZIONE 1\COLLEGAMENTI a MAPPE\SCHEMA IMPIANTO ACQUEDOTTO ALA.pdf>)

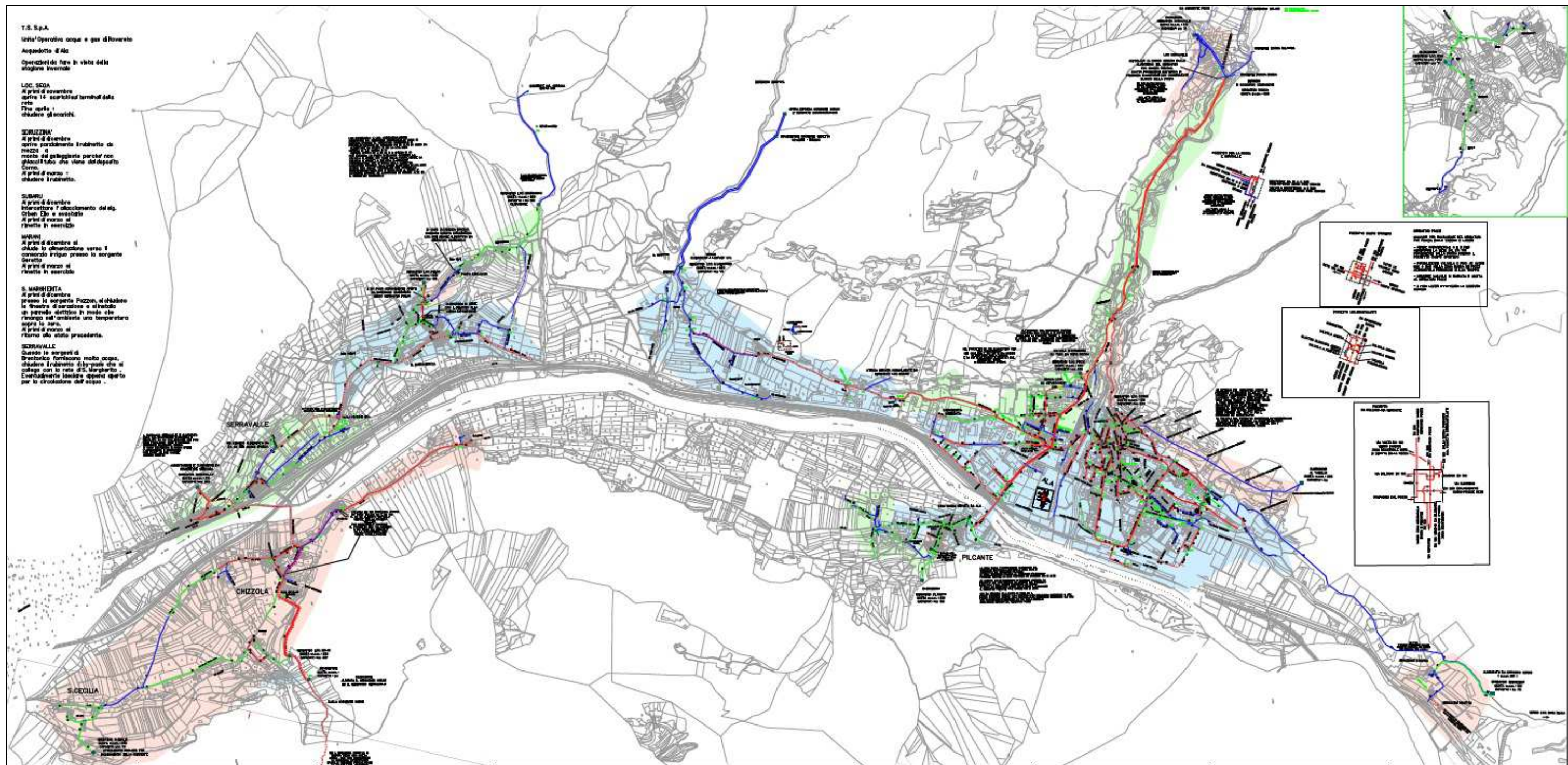


TAVOLA SCHEDA 12 – SERVIZI PRIMARI E STRATEGICI (VERSIONE GIUGNO 2014)

Tavola Scheda 12.1.a: SCHEMA IMPIANTO ACQUEDOTTO planimetria di dettaglio FRAZIONI SERRAVALLE e CHIZZOLA - scala visualizzazione n.d.

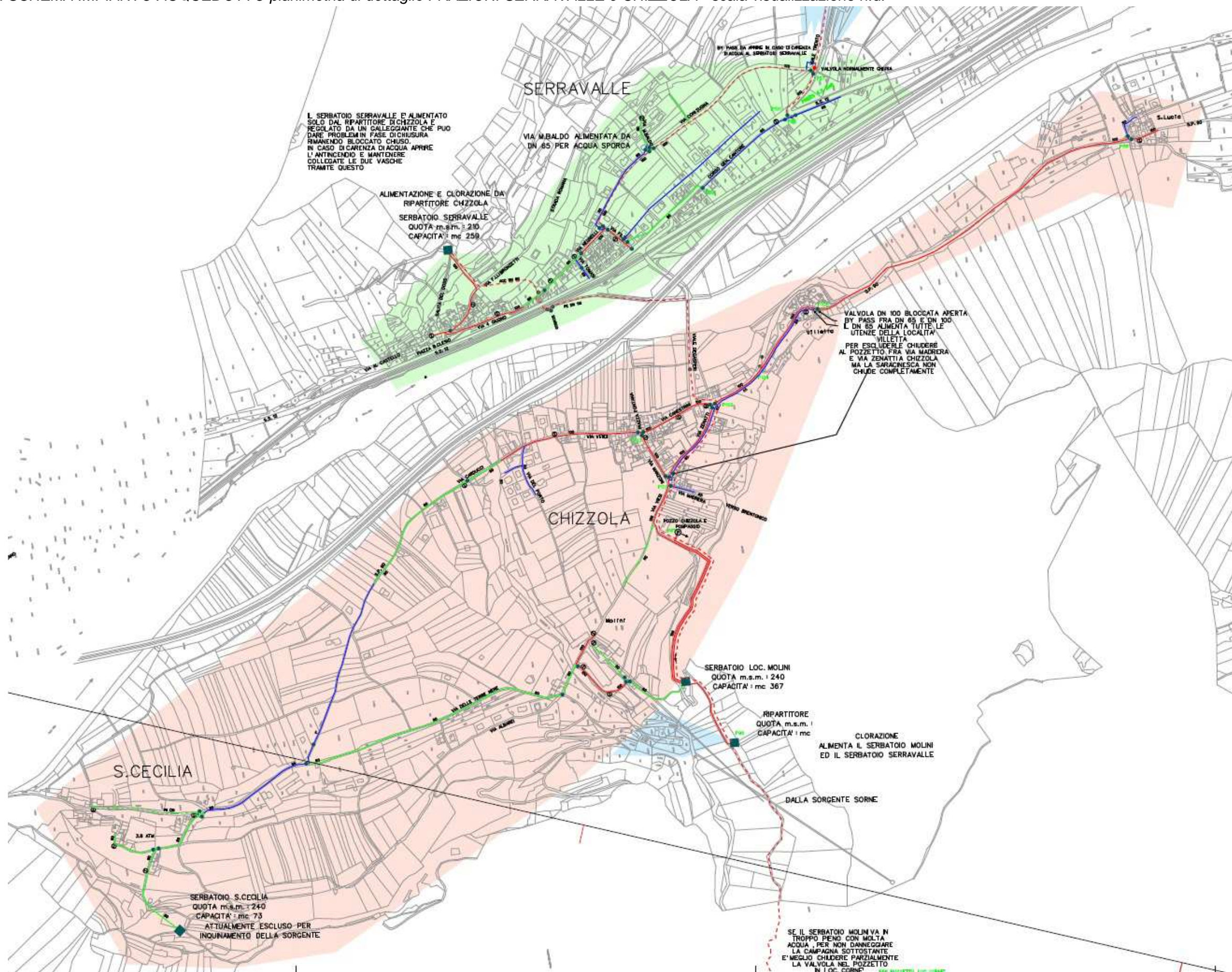


TAVOLA SCHEDA 12 – SERVIZI PRIMARI E STRATEGICI (VERSIONE GIUGNO 2014)

Tavola Scheda 12.1.b: SCHEMA IMPIANTO ACQUEDOTTO planimetria di dettaglio FRAZIONE SANTA MARGHERITA - scala visualizzazione n.d.

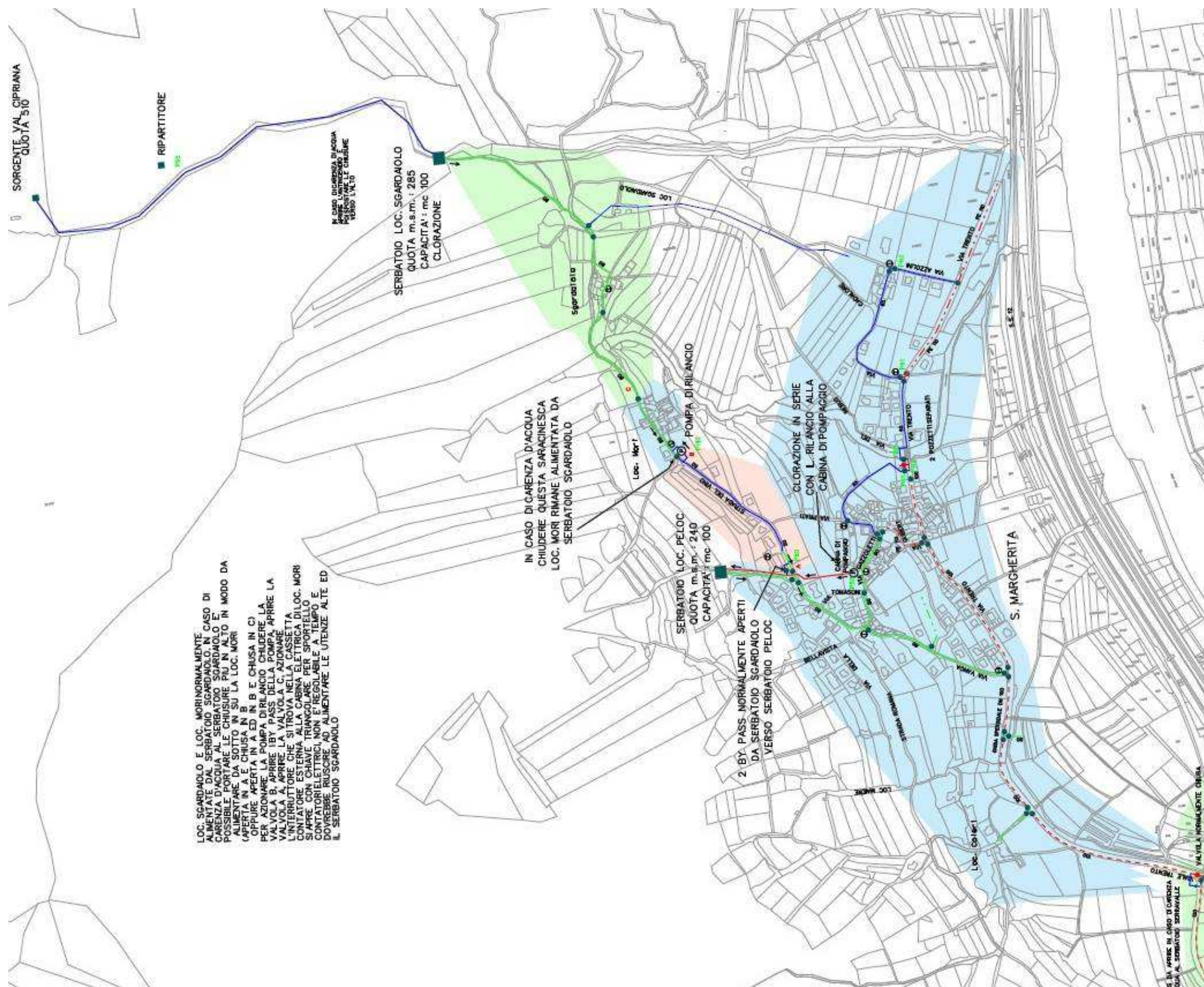


TAVOLA SCHEDA 12 – SERVIZI PRIMARI E STRATEGICI (VERSIONE GIUGNO 2014)

Tavola Scheda 12.1.c: SCHEMA IMPIANTO ACQUEDOTTO planimetria di dettaglio LOC. MARANI di ALA E FRAZIONE PILCANTE - scala visualizzazione n.d.

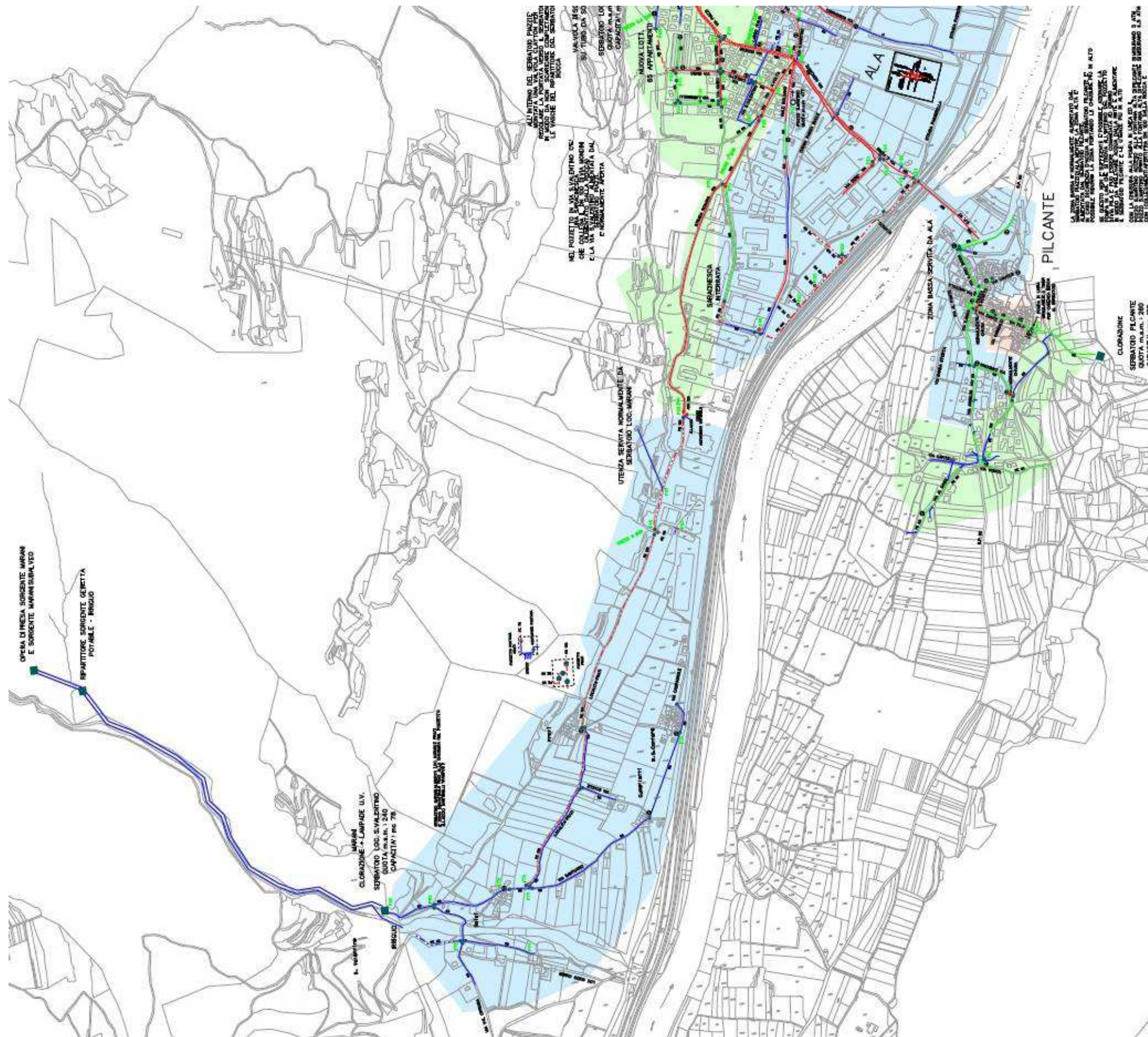


TAVOLA SCHEDA 12 – SERVIZI PRIMARI E STRATEGICI (VERSIONE GIUGNO 2014)

Tavola Scheda 12.1.d: SCHEMA IMPIANTO ACQUEDOTTO planimetria di dettaglio ALA e LOC. MURAVALLE - scala visualizzazione n.d.

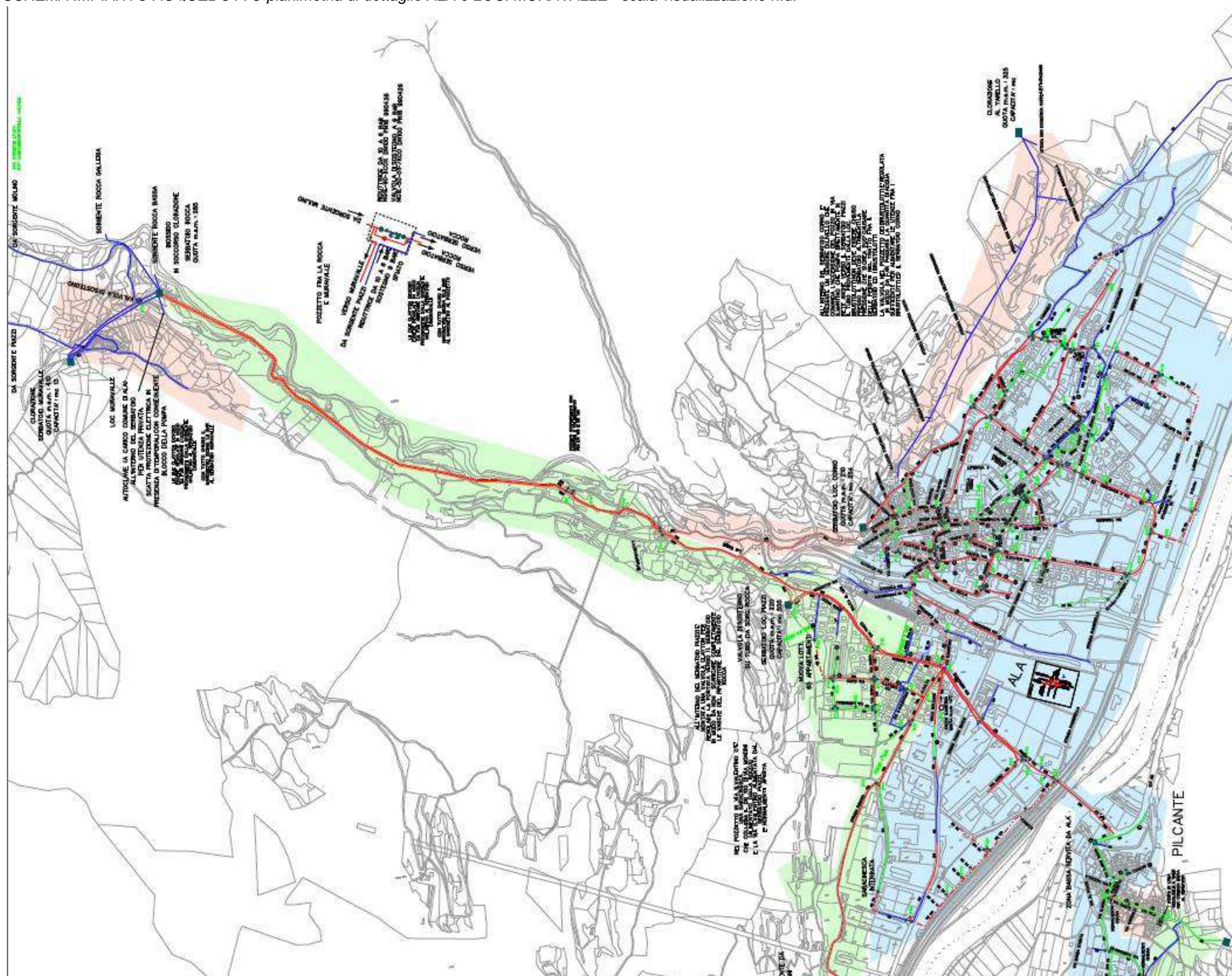


TAVOLA SCHEDA 12 – SERVIZI PRIMARI E STRATEGICI (VERSIONE GIUGNO 2014)

Tavola Scheda 12.1.e: SCHEMA IMPIANTO ACQUEDOTTO planimetria di dettaglio FRAZIONE DI RONCHI E LOC. PONZOLOTTI - scala visualizzazione n.d.



TAVOLA SCHEDA 12 – SERVIZI PRIMARI E STRATEGICI (VERSIONE GIUGNO 2014)

Tavola Scheda 12.1.f: SCHEMA IMPIANTO ACQUEDOTTO planimetria di dettaglio FRAZIONE SEGA di ALA - scala visualizzazione n.d.

(collegamento alla tavola: <K:\Tecnico\Patrimonio\MARASCA\PIANO PROTEZIONE CIVILE\PPC ALA\SEZIONE 1\COLLEGAMENTI a MAPPE\SCHEMA IMPIANTO ACQUEDOTTO SEGA.pdf>)

