

COMUNE DI ALA

PROVINCIA DI TRENTO

## **ESTRATTO C.T.P.**

scala 1:15000

## **ESTRATTO MAPPA**

scala 1:1000

## **ESTRATTO P.R.G. VIGENTE**

(VARIANTE 2019)

scala A VISTA

## **ESTRATTO P.R.G. ADOTTATO**

(VARIANTE 2023)

scala A VISTA

**PIANO DI LOTTIZZAZIONE P.F. 929/3-929/26 C.C. ALA**  
**PL 10b - VIA MERCANTE DI ALA (TN)**

Proprietà:  
SIMONINI DANIELE  
BERTE' GRAZIA  
CAPRARA CLAUDIO

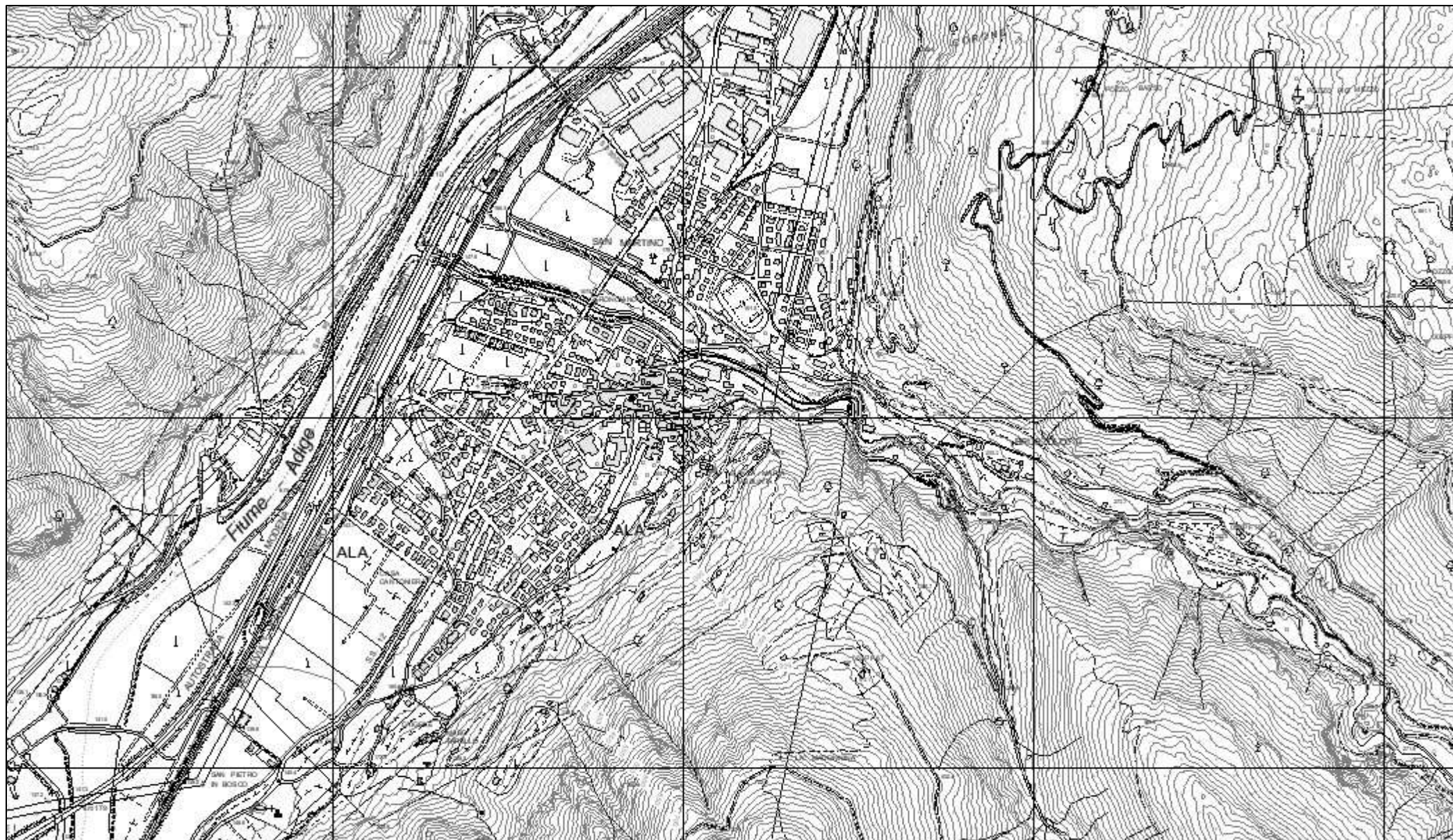
Ala, 20 Giugno 2025

Il Tecnico






# Carta Tecnica Provinciale



16/06/2025, 11:21:33

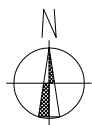
- |                          |                             |                             |                          |
|--------------------------|-----------------------------|-----------------------------|--------------------------|
| — Reticolo chilometrico  | — Per tettoia pensilina ... | □ Silos                     | ▲ Sito archeologico      |
| — Croci edifici di culto | ↓ Monumento                 | † Croce isolata tabernacolo | — Semidiroccato rudere   |
| — Per baracche           | □ Torre ciminiera           | + Croce di cimitero         | --- Linea campo sportivo |





# ESTRATTO MAPPA

SCALA 1: 1000



933/3

PL 10b

2825

929/16

Strada Statale n. 12

2842/1

906/2

2820/2

917/8

919/1

920

2822/1

2822/2

1010/

.497

.496/2

.496/3

.496/4

.496/5

.496/1

.496/2

.496/3

.496/4

.496/5

1010/11

.496/1

.496/2

.496/3

.496/4

.496/5

.144

1010.

.902

.840

923/4

.1448

.1007

.925

929/19

929/21

.1372

929/18

.493

.958

.1098

.825

.1098

.920

.921

932/5

.494/6

.494/2

932/6

932/3

.494/5

.929/32

.494/3

.929/34

.929/35

929/3

.929/26

929/28

929/31

929/30

929/29

929/24

.1603

929/23

.1169

.1313

.922

.901

.1083

.1084

.1075

3114

3115

2827/1

929/12

933/2

.1385

.1364

.15

923/9

.1073

.103

.80

.1149

.1422

3117

3116

.1150

